

**ఆంధ్రప్రదేశ్ & తెలంగాణ**  
**రవాణా సౌకర్యములు**  
 స్కేలు: 1:4,000,000 Approx

—	రాష్ట్ర రాజధాని	●	రాష్ట్ర నిరసాధు
---	జిల్లా రాజధాని	○	జిల్లా నిరసాధు
—	జాతీయ రహదారి	○	జాతీయ ముఖ్యపట్టణము
—	రాష్ట్ర రహదారి	○	రాష్ట్ర రహదారి
—	ఇతర ముఖ్యపట్టణము	○	ఇతర ముఖ్యపట్టణము
—	రైల్వే పట్టణము	○	రైల్వే పట్టణము
—	పిల్ల మార్గము	○	పిల్ల మార్గము
—	విమాన మార్గము	○	విమాన మార్గము

**ఆంధ్రప్రదేశ్ & తెలంగాణ - ముఖ్యమైన ప్రదేశములు**

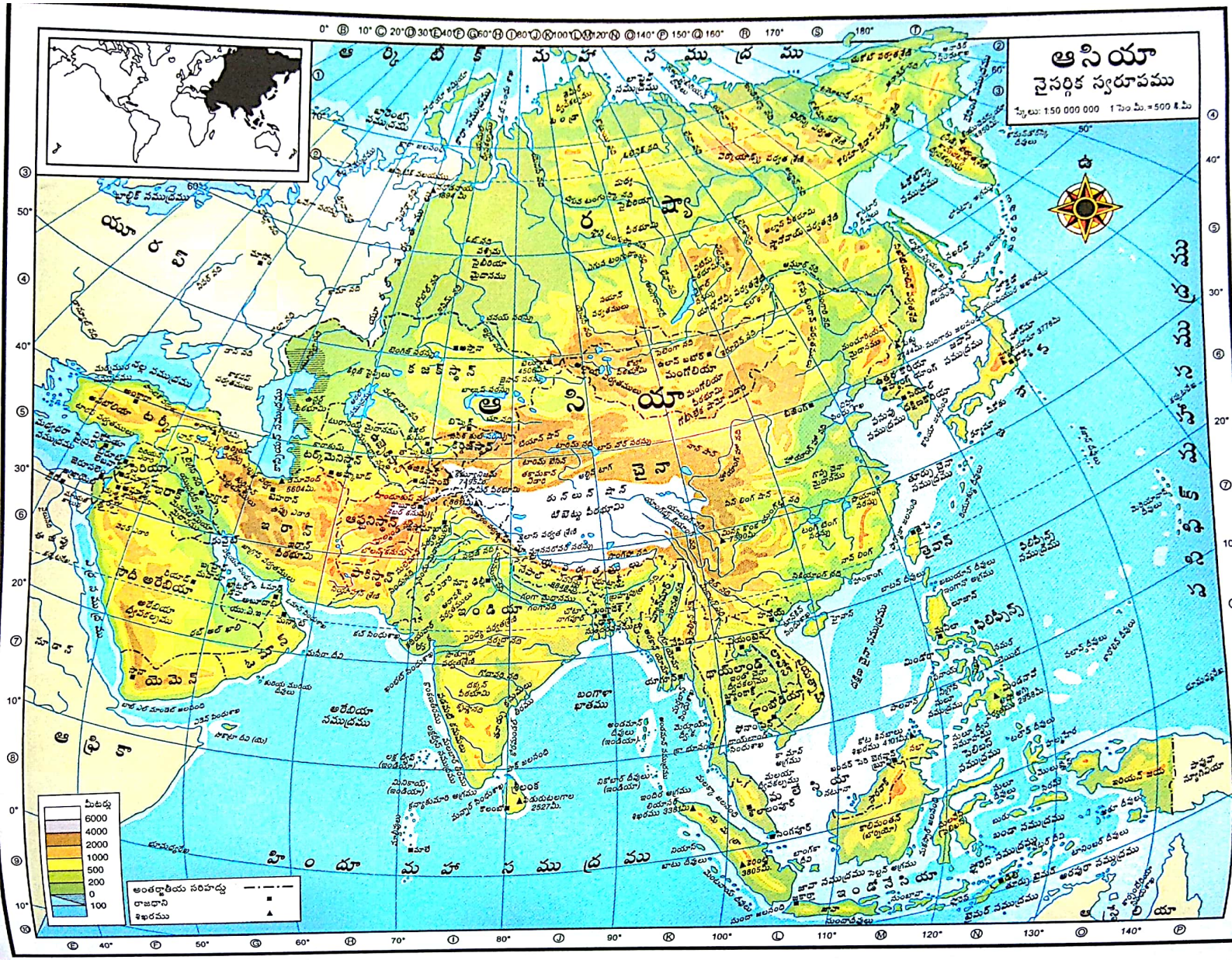
- చారిత్రక ప్రదేశములు :** (1) కాలిహంపం, రణస్థలం (2) విజయనగరం, బొబ్బిలి, రామచిర్రలు (3) బొలాగునూలు, కొట్నూరు, బొజ్జనకొండ (4) ఆదుర్తి (5) నర్సాపురం, గుంటుపల్లి (6) బందరు, కొండపల్లి, ముంజుపాల, అల్లూరు, కొదూరు (7) ఉండవల్లి, కొండవీడు, దరణికోట, కారంపాడి, బెల్లంకొండ, భట్టిత్రాలు (8) అద్దంకి, కనిగిరి (9) ఉదయగిరి, దుర్గరాజపట్నం (10) చంద్రగిరి, గుర్రంకొండ (11) గండికోట, పాపర్తి, పార్థసారథి (12) గుర్తి, తాడిపత్రి, సమకొండ, వేలుమూరుగు, ఎర్రగుడి, ముదిగల్లు, హేమాచలి, కటూరుపల్లి (13) కర్నూలు (14) ప్రశాంతుడ్రాట్, చంద్రగుత్తి, పానగల్లు, గద్వాల, కొయ్యలకొండ, (15) గల్ఫాండ్, చార్మిచార్ (16) కొండాపురం (17) ఛోడవ, కోనలాపురం, ఇందూరు (18) నిర్మల్ (19) నంగనూరు (20) వరంగల్లు, హనుమాంకొండ (22) దువ్వగిరి, పశిగిరి, పానగల్లు, చేరకొండ.
- పుణ్యక్షేత్రములు (దేవాలయములు) :** (1) శ్రీకూర్మం, అరసవల్లి, ముఖలింగం (3) నింహాచలం (4) అన్నవరం, లాక్షారామము, కొడవల్లి, రాగి, అంకర్పేడి, సామర్లకోట, ఏరాపురం (5) ద్వారకా తిరుమల, పెనుగొండ, పాలకొల్లు, భీమవరం (6) విజయవాడ, శ్రీకాళహం, అశివవల్లి, చిలకలపూడి (7) అమరావతి, పాస్చూరు, చేరైర్ల, కోటప్పకొండ, మంగళగిరి (8) మార్కాపురము, త్రిపురాంతకము, శింగయకొండ (9) వెల్లూరు, సంగం, జోన్నాడ, పెంచలకొండ (10) తిరుపతి, తిరుమల, శ్రీకాళహస్తి, వాగలాపురం, నారాయణవనం, తిరిగొండ, కాడిపాకం (11) దేవుని కడప, పుష్పగిరి, వేంపల్లి, ఒంటిపల్లి, శ్రీ త్రమ్మంగారి మఠం (12) కదిరి, లేపాకి, పెన్నానోలిలం, పుట్టిపల్లి (13) శ్రీకైలం, అహోబిలం, మహానంది, యాగంటి, సంగమేశ్వరము, మంత్రాలయము, కాల్యబుర్గు (14) అలంపురం (15) హైదరాబాదు (మక్కామసీదు) (16) మెదక్ (చచ్చి), ఏడుపాపూరు (18) బానర్ (19) వేములవాడ, కాళేశ్వరము, దర్శపురి (20) పాలంపేట, జీడికల్లు, దోర్నకల్ (చచ్చి) (21) భద్రాచలం (22) యాదగిరిగుట్ట, చిల్లమూరి.
- చూడదగిన ప్రదేశములు (విహార స్థలములు) :** (1) కళింగపట్నం (3) విశాఖపట్నం, భీమునిపట్నం, అరకులోయ, కొండకర్ల ఆవ, దురుమా జలపాతం (4) కాకినాడ, రాజమండ్రి, ముమ్మిడివరం, పాపిందల, ఉప్పాడ, యానాం (5) చింతలపూడి, కొల్లెరు సరస్వతి (6) మచిలీపట్నం, మంగిపూడి బీచ్, కూచిపూడి (7) వాగార్జునసాగర్, నిజాంపట్నం, ఎత్తిపోతల జలపాతం, బాపట్ల బీచ్ (8) రామాయపట్నం బీచ్, మోటుపల్లి రేవు, వాడేపల్లి (9) కొత్తపట్నం రేవు, కృష్ణాపట్నం బీచ్, మైసాదు బీచ్, శ్రీపాకెటి (10) హక్కిరీ కొండలు, ఋషివ్యాధి, శైలానవాతకాస (15) హైదరాబాదు (17) నిజాంసాగర్, బోధవ (18) పాదార్, కుంతల జలపాతములు, నిర్మల్ (20) వరఖాల, ఏలూరునగరం.
- సంఖ్య సూచిక :** 1. శ్రీకాళహం జిల్లా 2. విజయనగరం నగరం 3. విశాఖపట్నం 4. తూర్పు గోదావరి 5. చచ్చిమ గోదావరి 6. కృష్ణా 7. గుంటూరు 8. ప్రకాశం 9. శ్రీపాట్ల శ్రీరాములు నెల్లూరు 10. చిత్తూరు 11. వైఎస్ఆర్ కడప 12. అనంతపురం 13. కర్నూలు 14. మహబూబ్ నగర్ 15. హైదరాబాద్ 16. మెదక్ 17. నిజామాబాద్ 18. అదిలాబాద్ 19. కరీంనగర్ 20. వరంగల్లు 21. ఖమ్మం 22. నర్సాండ్ 23. రంగారెడ్డి.

1 నుండి 13 జిల్లాలను ఆంధ్రప్రదేశ్ రాష్ట్రముగాను 14 నుండి 23 జిల్లాలను తెలంగాణరాష్ట్రముగా 2-8-2014 వచ్చినవని.









# యూరప్

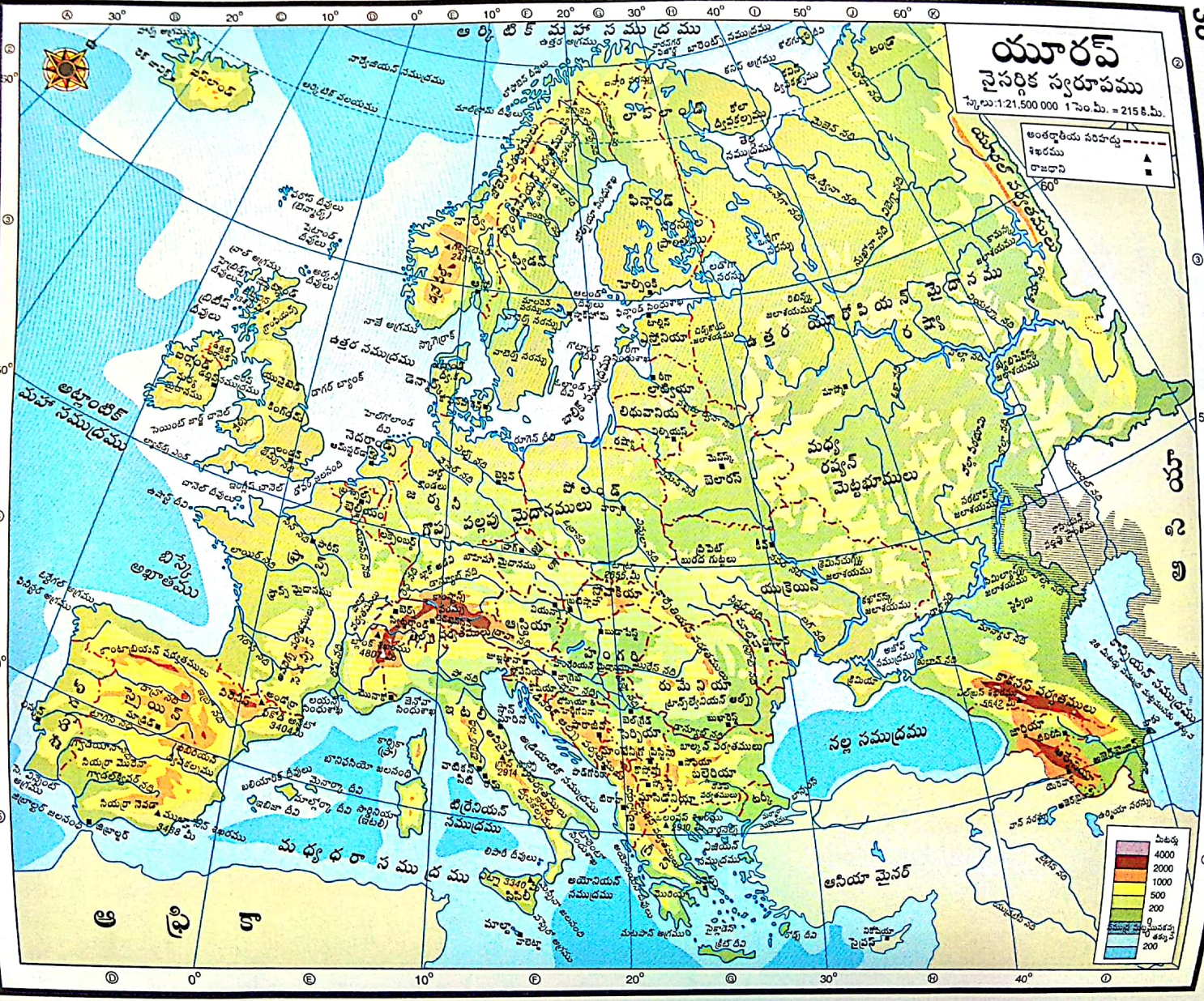
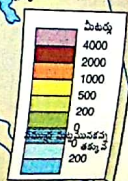
## నైసర్గిక స్వరూపము

స్కేలు: 1:21,500,000 1 సెం.మీ. = 215 కి.మీ.

అంతర్జాతీయ నరహద్దు - - - - -

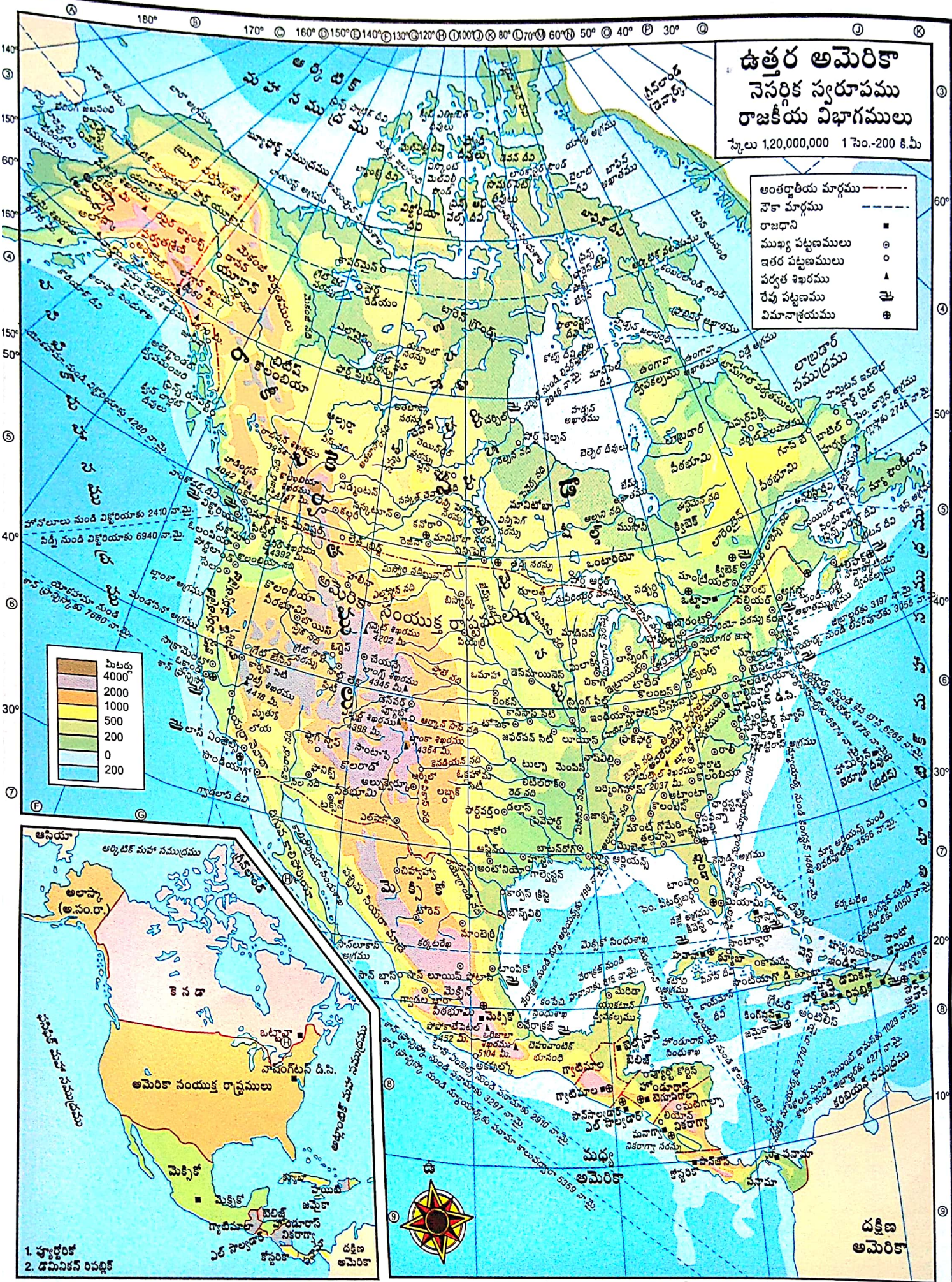
శిఖరము ▲

రాజధాని ■







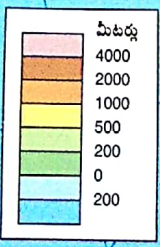


# దక్షిణ అమెరికా

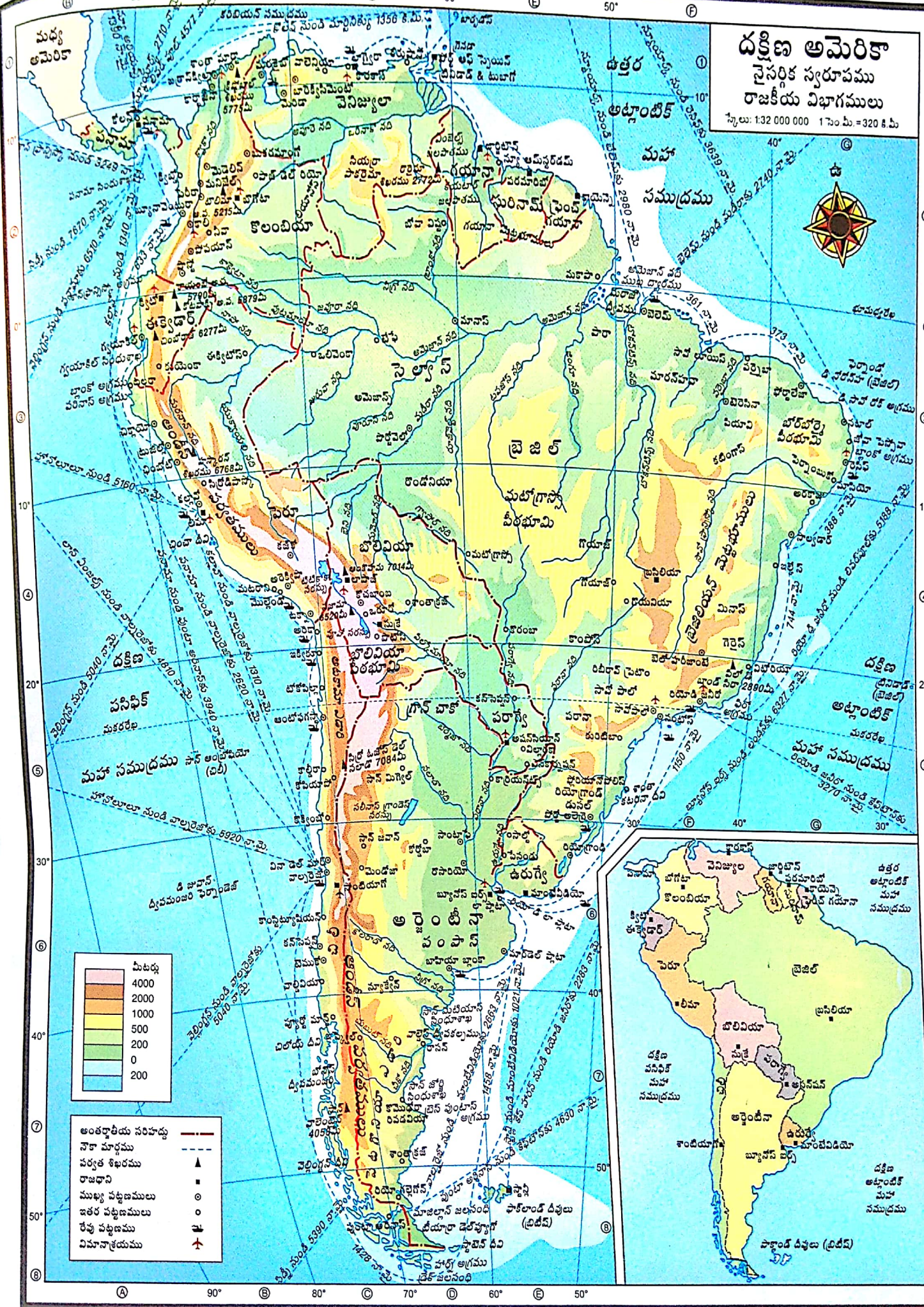
## నైసర్గిక స్వరూపము

### రాజకీయ విభాగములు

స్కేలు: 1:32 000 000 1 సెం.మీ = 320 కి.మీ



- అంతర్జాతీయ సరిహద్దు
- నౌక మార్గము
- సర్వక శిఖరము
- రాజధాని
- ముఖ్య పట్టణములు
- ఇతర పట్టణములు
- రైవు పట్టణము
- విమానాశ్రయము

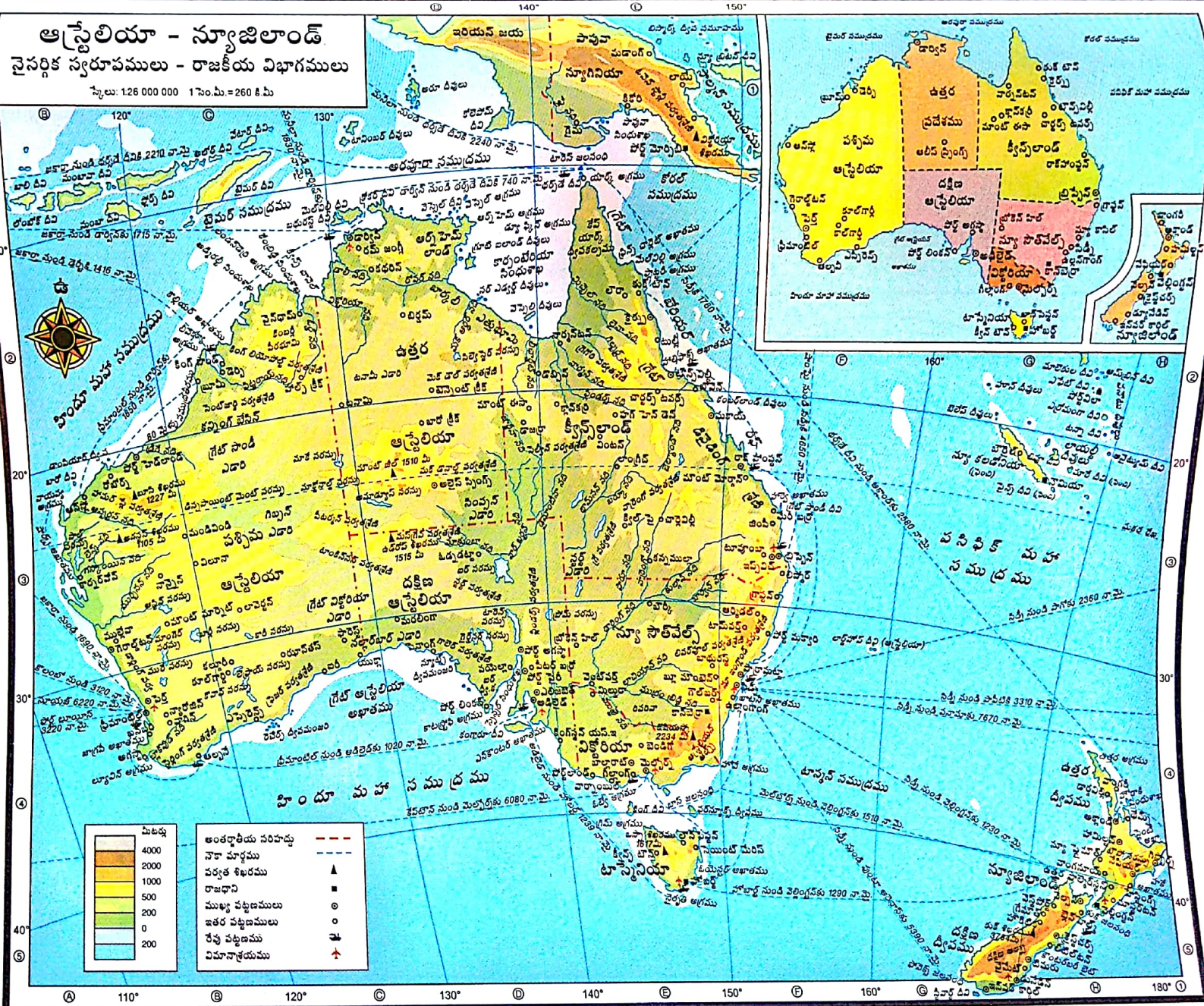




# ఆస్ట్రేలియా - న్యూజిలాండ్

## నైసర్గిక స్వరూపములు - రాజకీయ విభాగములు

స్కేలు: 1:26 000 000 1 సెం.మీ = 260 కి.మీ



	<ul style="list-style-type: none"> <li>4000</li> <li>2000</li> <li>1000</li> <li>500</li> <li>200</li> <li>0</li> <li>200</li> </ul>
	<ul style="list-style-type: none"> <li>ఆంధ్రాకీయ సరిహద్దు</li> <li>వారా మార్గము</li> <li>వర్షక శిఖరము</li> <li>రాజధాని</li> <li>ముఖ్య పట్టణములు</li> <li>ఇతర పట్టణములు</li> <li>రేవు పట్టణము</li> <li>విమానాశ్రయము</li> </ul>

